

Отчёт сборной команды  
Республики Казахстан  
о восхождении  
**на пик Чапдара (5049м)**  
по Северо-Западной стене,  
маршрут Солонникова,  
6А категории трудности

## Паспорт восхождения

1. Район, ущелье, номер раздела по классификационной таблице: Памиро-Алай, Фанские горы,
2. Наименование вершины, название маршрута: Чапдара по Северо-Западной стене (левый маршрут). 5049м
3. Категория сложности: 6А
4. Характер маршрута: комбинированный
5. Перепад высот маршрута: 1900 метров  
Протяжённость маршрута: 2870 метров  
Средняя крутизна основной части маршрута: 72°  
Средняя крутизна всего маршрута: 65°
6. Использовано на маршруте:
  - крючьев — 20 штук
  - якорных крючьев – 115 штук
  - закладных элементов — 288 штук
  - ледобуров — 3 штук
  - шлямбурных стационарных — 1 штука, в том числе для ИТО — 0 штукОставлено крючьев на маршруте — нет
7. Ходовых часов команды: 40, 3 дня
8. Руководитель: Ген Максим Валентинович, МС  
Участники: Мухаметзянов Ратмир Нурмухаметович - 1 р.  
Шестернин Рома Валерьевич – 1 р.  
Крупа Леонид Андреевич – 1 р.
9. Тренер: Скопин Артём Алексеевич, МС
10. Выход на маршрут: 7 августа 2017 в 6 часа утра  
Выход на вершину: 10 августа 2017 в 7-30 часов утра  
Возвращение в базовый лагерь: 10 августа 2017 в 16 часов
11. Организация: ФАиСС РК

## Общее фото вершины



### Характеристика района и объекта восхождения

Фанские горы расположены на юго-западе Памиро-Алая в районе Гиссарского и Зеравшанского хребтов. Преимущественно расположены на территории Таджикистана. Свыше десяти вершин превосходят высоту 5000 метров и имеют стены с перепадом высот до 1500 - 2000 метров. Наивысшая точка района - вершина Чимтарга (5489м). Фанский массив является центром значительного оледенения: ледники залегают между ответвлениями трёх основных хребтов и сосредоточены преимущественно на северных склонах. Для Фанских гор характерны не только высокие пики, узкие ущелья с шумными потоками, но и многочисленные озера, украшающие суровый горный пейзаж.

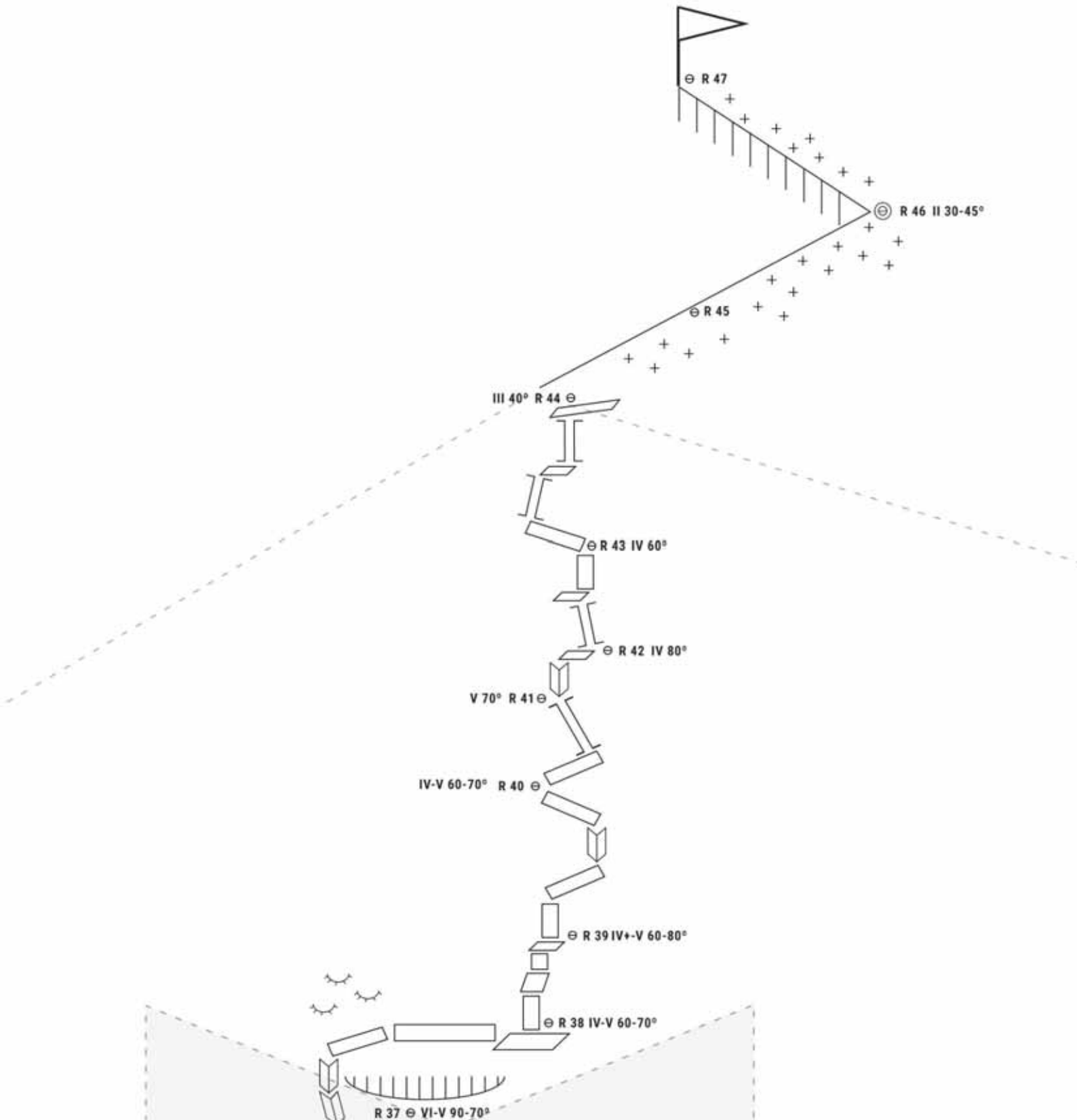
**Вершина Чапдара** находится в районе Алаудинских озер, юго-западнее. Высота её составляет 5197 метров над уровнем моря. На северо-западную стену Чапдары проложены сложнейшие маршруты района. Из-за специфики местного

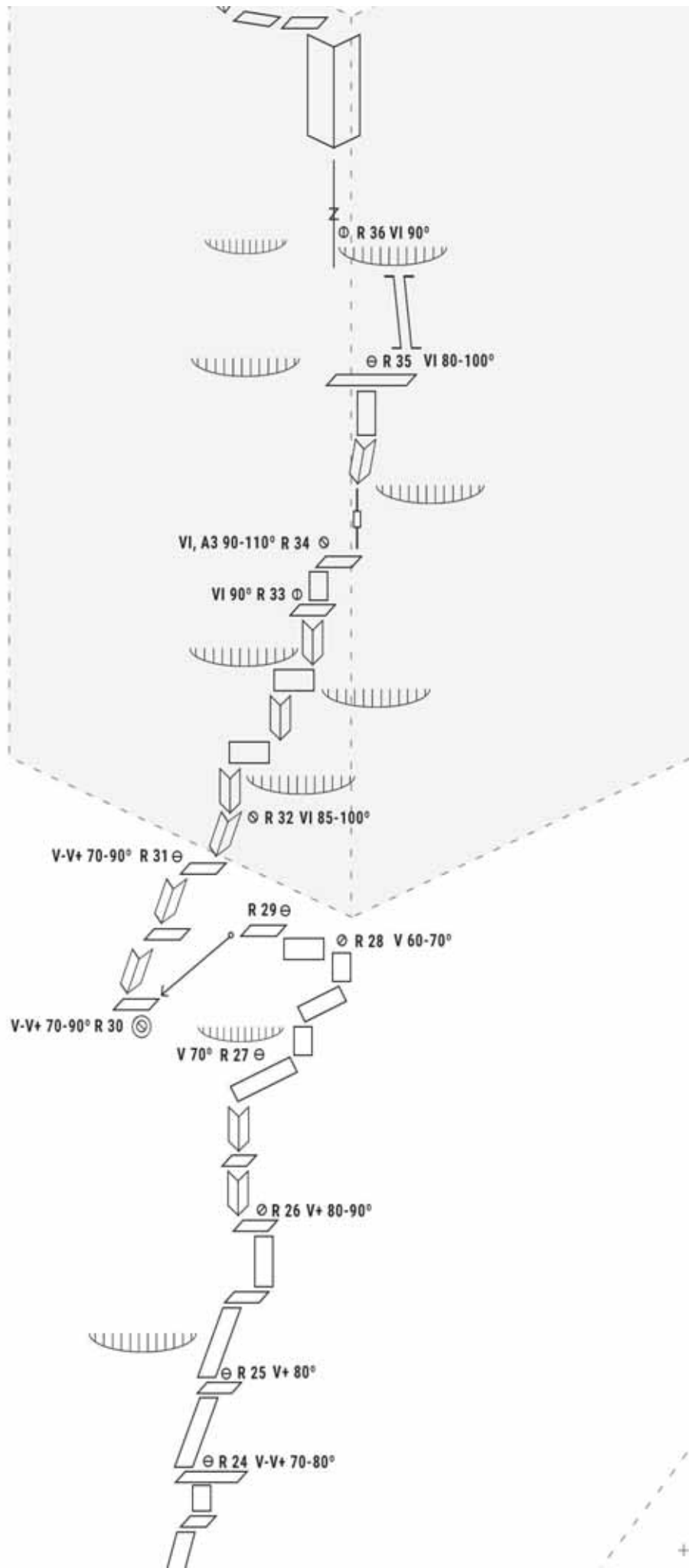
рельефа и постепенного увеличения среднегодовой температуры, все маршруты на северо-западную стену пика Чапдара являются кампнеопасными.

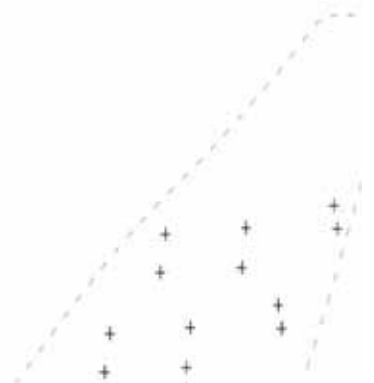

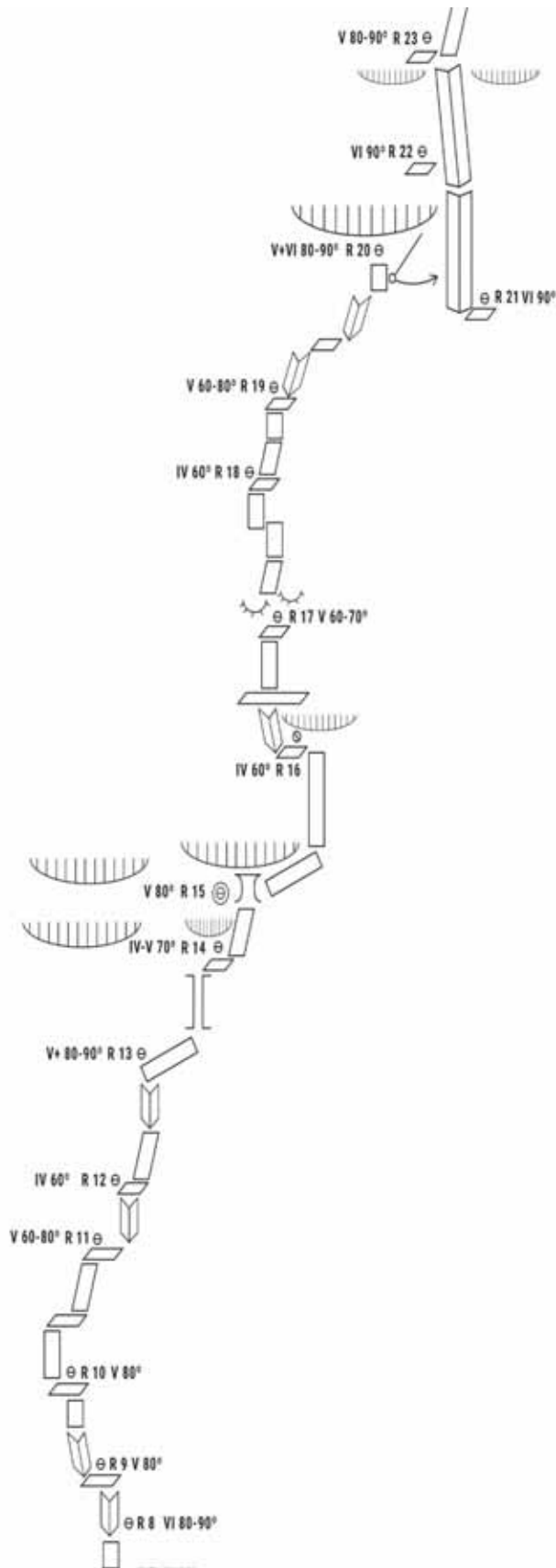
Маршрут Солонникова по северо-западной стене пика Чапдара является самым длинным и самым сложным, как на эту вершину, так и в районе Фанских гор. Среди особенностей маршрута: большая протяженность, высокая камнеопасность, из-за северной диспозиции – постоянный холод, большое количество мокрых и обледенелых участков, ключевой участок маршрута («книжка») находится в верхней части стены, после 34-36 веревки. По данным найденных отчетов, последнее успешное прохождение маршрута было в 1998 году.

Первый участник, в процессе движения, не смотря на холод, старался максимально двигаться свободным лазанием. Благодаря этому, почти все участки, кроме 5 метров на ключевом участке (R32-R38) и участков, залитых льдом, были пройдены свободным лазанием.

# Схема маршрута в символах УИАА











## Техническое описание маршрута

Подход от места ночевки через небольшой ледопад, прижимались к левой части. Затем, по открытому леднику держались середины, обходя трещины (движение в связках). Начало маршрута между двух явно выраженных следов падения камней (большие черные выносы на леднике). Подход к стене через ранклюдфт шириной 2-3 метра по снежному мосту. В этом месте лидер организовал первую станцию.

R0-R1 V+ 45м. Движение по плитам вертикально вверх чуть забирая вправо. Скалы мокрые и холодные. Страховка в основном через якорные крючья. Станция на маленькой полочке.

R1-R2 V 40м. Движение по косоj полке налево, затем вверх по стенке. Станция под большим нависанием.

R2-R3 VI 45м. От станции влево по полке, затем вверх по маленькой стенке без возможности поставить точку (5-7м) под нависание. Затем по диагонали направо вверх под карниз. Карниз обходится в правой части. Станция на неудобной плите.

R3-R4 VI 30м. От станции влево во внутренний угол к местному крюку, от него через развальные скалы вертикально вверх к неявному камину, есть старый шлямбур, от него чуть влево вверх за перегиб на полку. Станция на полке.

R4-R5 V 45м. Вертикально вверх по внутреннему углу и серии стенок-полок. Станция на большой полке

R5-R6 IV 60м. Вверх через бараньи лбы под скалы верхнего пояса. Перед нависанием налево в камнеопасный камин. Станция в основании камина. При пересечении полки быть особо внимательными – возможно падение камней сверху стены.

R6-R7 IV 50м. По камину, затем по серии стенок-полок, забирая чуть вправо под основание небольшого внутреннего угла. Станция в камнеопасном месте.

R7-R8 IV 30м. По серии стенок-полок подойти под основание внутреннего угла.

R8-R9 VI 40м. По развальному внутреннему углу вертикально вверх. Станция на полке.

R9-R10 V 45м. По серии внутренних углов затем по стенкам, на хорошую полку.

R10-R11 V 40м. По стенкам-полкам вверх-вправо.

R11-R12 V 40м. По развальному внутреннему углу вертикально вверх.

R12-R13 IV 45м. Продолжать движение по внутреннему углу забирая вправо под большое нависание. Станция в камнеопасном месте в основании камина.

R13-R14 V+ 50м. Вертикально вверх по развальному камину. Лидеру быть особенно внимательным – возможно скинуть камни на группу. В верхней части камина переход направо на покатую плиту. Станция в верхней части плиты справа от нависания.

R14-R15 IV-V 30м. По относительно простым скалам под нависание в грот. Отличное место для ночевки четырех человек, есть вода. При подходе к гроту быть внимательными – падение камней сверху.

### **Ночевка.**

R15-R16 V 60м. Траверс по полке вправо, затем вертикально вверх. Все еще камнеопасно. Станция под небольшим нависанием.

R16-R17 IV 45м. Влево по углу, затем вертикально вверх. Серия стенок-полок. Станция под бараньими лбами. Камнеопасно.

R17-R18 V 50м. Вверх чуть вправо, затем снова вверх на жандарм. С него по стенкам-полкам двигаться в основание большого нависания. Камнеопасно.

R18-R19 IV 30м. Серией стенок-полок подойти под стенку с внутренним углом в правой части. Есть старые петли. Камнеопасно.

R19-R20 V 60м. По внутреннему углу вправо вверх к местному шлямбуру. От него вертикально вверх под нависание.

R20-R21 V-VI 40м. От станции вертикально вверх под местный крюк. С него маятник вправо по серии стенок, чередующихся с полками. Сложно организовать надежную страховку для остальных участников.

R21-R22 VI 40м. Вертикально вверх по углу, залитому водой. Камнеопасно. Станция на маленькой полочке в середине угла. Есть местный шлямбур.

R22-R23 VI 40м. Вертикально вверх по внутреннему углу. В верхней части угла влево на полку через нависание.

R23-R24 V 40м. Серией стенок-полок вертикально вверх, забирая вправо. Камнеопасно.

R24-R25 V-V+ 45м. От станции чуть влево, затем вверх-вправо. Станция на маленькой полочке.

R25-R26 V+ 50м. Вертикально вверх, станция на плите. Камнеопасно.

R26-R27 V+ 55м. Вверх по внутреннему углу, местами нависает. Станция на покатой полочке.

R27-R28 V 50м. По покатой стенке направо, затем чуть влево и снова направо. Станция на плите. Камнеопасно.

R28-R29 V 40м. По плитам влево. Станция на плите.

R29-R30 Спуск по веревке до места ночевки, с траверсом влево (10-15м). Ночевка раздельная, полусидячая (3+1). Камнеопасно.

### **Вторая ночевка.**

R30-R31 V-V+ 40м. Вверх по серии внутренних углов и полок. Станция в основании внутреннего угла.

R31-R32 V-V+ 35м. По внутреннему углу вертикально вверх. Станция неудобная, на плите.

R32-R33 VI 45м. Начало ключа маршрута. Вверх по внутреннему углу под нависание, затем траверс вправо и снова вверх. Станция неудобная, висячая.

R33-R34 VI 20м. Вверх по немного нависающей стенке, станция на покатой полке.

R34-R35 VI, A3 50м. От станции траверс по полке вправо, под нависающую щель, по ней вверх. Лидеру нужны средние и большие френды (№1-4). В верхней части выход из щели на нависающую стенку на дырочном скайхуке. Затем по глухой щели на фифах влево, затем вправо в развальной камин. Очень камнеопасно. Лидеру быть предельно внимательным – очень развальная порода. Натечный лед. Станция на удобной полке.

R35-R36 VI 40м. Вверх, затем чуть вправо в камин, из него влево под карниз. Из под карниза в левой его части вверх. Станция неудобная, чуть выше карниза.

R36-R37 VI 55м. Вертикально вверх по щели (нужны френды №3-4). Имеется несколько отверстий под спиты (у группы ушей не было). Станция удобная, под карнизом.

R37-R38 VI-V 30м. От станции по полке влево, затем вверх во внутренний угол, после – траверсом вправо. Очень развальная порода. Станция на большой площадке. Есть местный шлямбур. Возможна ночевка. Камнеопасно. Воды нет. Конец ключевой части и конец основной стенной части.

R38-R44 IV-V 400м. Серия развальных стенок-полок, выводящая на гребень. Камнеопасно. Лидеру быть внимательным – очень много живых блоков.

R44-R46 III 120м. Ледовый склон, выводящий на плечо. От плеча 150м. в сторону вершины мульда.

### **Третья ночевка.**

R46-R47 От места ночевки по несложному ледовому гребню 300-400м. до вершины. Спуск по пути подъема до R46, затем в сторону п. Парандас дюльфер по петлям.

### **Тактические действия команды**

Основной тактический упор при восхождении команда делала на скорость работы. За счет этого продукты были с минимальным запасом, а снаряжение подобрано наиболее оптимально. Первый участник работал без рюкзака, второй с облегченным рюкзаком, основной груз несли третий и четвертый участники. Была одна палатка и 3 спальника для раздельных ночевок. Воду было решено не брать, так как предполагалось найти ее на маршруте.

**6 августа** из альплагеря «Вертикаль – Алаудин» в 12:00 подошли на морену под основанием стены п. Чапдары с целью визуального наблюдения, выявления наиболее камнеопасных участков, общей оценки состояния маршрута. По результатам наблюдения был окончательно утвержден тактический план восхождения. Наиболее камнеопасными участками являются R5 – R8, R11 – R20, R23 – R28. Состояние маршрута было признано удовлетворительным.

**7 августа** в 6:00 вышли на восхождение. Прошли ледопад и подошли по леднику под стену. Преодолели ранклюдт и начали работать скальную часть. Нижняя часть маршрута (уч R0 – R5) Представляют из себя крутые и сложные стенки с нависаниями. Порода хрупкая. Первую половину дня было облачно, за счет этого камней с верха стены летело относительно мало. Тем не менее участки R5 – R7 проходили с максимальной скоростью чтобы избежать попадания под камнепад. В 19:30 началась гроза. В 20:30 встали на ночевку в гроте (R15). Рядом с гротом была вода. В 21:30 сошел камнепад по месту подхода к гроту.

**8 августа** Подъем в 6:00, быстрый завтрак. Начало движения по маршруту в 7:00. Настроение команды было приподнятым. Погода к утру улучшилась, но так как стена в тени было холодно. Прошли маятник: из одной системы щелей рельеф

выдавливает в другую. Наблюдали сильный камнепад правее нас метров на 300: на большую снежную полку сошел обвал, отдельные камни попадали даже к нам. К вечеру пролезли наиболее камнеопасные участки маршрута. Встали на ночевку чуть ниже ключа. Около полки под ночевку был маленький ручеек. Место ночевки не прикрыто сверху от падающих камней. Ночевка отдельная 3+1.

**9 августа** Начали работать также в 7:00. Впереди – ключевой участок маршрута. Нижние веревки проработали довольно быстро. В средней части на участке R34-R35 потратили довольно много времени так как не взяли больших френд и рельеф сильно разрушен. Лидеру пришлось делать несколько переходов на рельефных скайхуках. Периодически встречается местное железо. Ключевой участок заканчивается выходом на маленькую полочку под карнизом. От этой полки одна веревка до верха бастиона (конец стенной части). Наверху бастиона есть место под небольшую палатку, но место обстреливается камнями. Сюда мы вылезли в 15:00. К 19:30 по системе каминов, внутренних углов и стенок (все сильно разрушено) вылезли на плечо. В 21:00 встали на ночевку выше плеча, не доходя 300м. до вершины, около небольшой мульды. Площадка под ночевку большая. Дует сильный ветер, холодно, погода портится. Было решено все железо отнести выше по гребню, так как начиналась гроза.

**10 августа** Вышли в 7:20. На вершине были в 8:20. Посидев 10 минут начали спуск. Настроение было отличным. Спустившись до мульды и забрав все снаряжение продолжили спуск в сторону п. Парандас сначала в связках, затем по дюльферным петлям (12 дюльферов). На морену под п. Парандас спустились в 13:00. К 16:00 команда была в лагере «Вертикаль – Алаудин».

## Техническая фотография маршрута




## Фотоиллюстрации



Подход под начало маршрута по леднику




Начало маршрута



Начало первой веревки





Прохождение участка R3-R4



Первая ночевка в гроте




Грот со стороны.



Внутренний угол после маятника




Станция на участке R27



Вид с места второй ночевки на стену



Ночевка на троих под ключом



Втягивание во внутренний угол. Участок R31-R32



Подъем третьего по перилам, участок R32-R33



Ключевой участок маршрута. Видна нижняя часть «черного развального пояса»



Верхняя часть ключа, участки R34-R37




Внутренний угол. Лидер на станции R36



Команда после выхода со стены на участке R38





Начало участка R40-R41



Палатка на месте третьей ночевки



На подходе к вершине



Команда на вершине. Фотография Шестернина Р.