

**ЕАМА Чемпионат Мира по альпинизму
Класс высотно-технических восхождений**

Отчет

**О восхождении на вершину
Ерыдаг Северо-Западный (3887м)
через карнизы центра правого бастиона СЗ стены
маршрут Шановазова Ш. 2005г - 6Б к.с.
Команды Красноярского края
С 23 по 29 октября 2017г**



Красноярск 2017 г

ПАСПОРТ ВОСХОЖДЕНИЯ

1. **Район** - Кавказ, горы Дагестана (от верш. Шавиклде до верш. Базардюзю),
Ущелье Чехычай, п. 2.10
2. **Вершина** - Ерыдаг (СЗ), 3887 м, маршрут Шановазова Ш. – 2005г: через карнизы центра правого бастиона СЗ стены
3. **Предполагается** - 6Б к.т.
4. **Характер маршрута** - скальный
5. **Характеристика маршрута:**
 - перепад высот маршрута - 1167 м
 - перепад стенной части - 1030 м
 - протяженность маршрута - 3025 м
 - протяженность стенной части (без протяженности траверса по полкам вершинной башни) – 1175 м
 - средняя крутизна маршрута - 64°
 - средняя крутизна стены - 75°
 - средняя крутизна бастиона - 80°
 - протяженность участков 6 к.сл. - 700 м., 5к.сл. - 200 м.
6. **Использовано на маршруте:** камалотов и френд – 167/82, якорных крючьев – 109/69, 106 шагов ИТО на «фифах», 129 шагов ИТО на скайхуках, шлямбуров, шпилек и спитов – 37, съемных шлямбуров – 61. Оставлено 4 шпильки от шлямбурных крючьев на станциях для установки платформы, 2 якорных крюка на мятниках.
7. **Количество ходовых часов:** 48ч 45мин. Дней – 5,5. Спуск 4ч. по классическому маршруту 1Б к.тр.

Ночевок - 5, 4 в платформе на стене, 1 сидячая, под открытым небом, на полке, во время бури и камнепада.

8. **Руководитель:** Жигалов Александр Владимирович - МС
Участники:
 - Иванов Тимофей Павлович - 1 сп.р.
 - Ефремов Максим Геннадьевич - 1 сп.р.
9. **Тренеры команды:**
 - Балезин Валерий Викторович МСМК, ЗТР
 - Захаров Николай Николаевич МСМК, ЗТР
10. **Дата выхода:**
 - На маршрут - в 7:10, 23 октября 2017 г.
 - На вершину - в 14:00, 29 октября 2017 г.
 - Возвращение в Б. Л. - в 18:15, 29 октября 2017 г.
11. **Ответственный за отчет:** Жигалов А.В., Ojog@bk.ru, +7-983-574-84-88,
Иванов Т.П., timofey_vi@mail.ru, +7-913-721-16-50.

12. **Восхождение организовано:** Министерством спорта Красноярского края

вершина Ерыдаг СЗ - 3887 м



м-т Радомышова

м-т Воронина

м-т Шановазова 6А

6Б (маршрут команды)


м-т Голощапова

6А

Общее фото стены

в. Ерыдаг (3925)

в. Ерыдаг С.З. (3887)



- Список маршрутов
слева - направо
1. м-т команды «Одесса-1»
 2. 6А - К. Дорро, 2002
 3. 6А - В. Голощапов, 1983
 4. 6Б - Ш. Шановазова, 2005 (м-т команды)
 5. 6а - С. Воронин, 2001
 6. 5Б - Е. Радожкевич, 1981
 7. 6А - А. Андреев, 2001
 8. 6А - Г. Щедрин, 1981
 9. м-т команды «Одесса-2»
 10. 6А - С. Ефимов, 1981
 11. 6А - А. Бабицкий, 1981
 12. 6А - Е. Дмитриенко, 2010

Общее фото стены

вершина Ерыдаг СЗ - 3887м

5-ая ночевка
28-29.10.2017г 3550м ▲

4-ая ночевка
27-28.10.2017г 3360м ▲


3-ая ночевка
26-27.10.2017г 3190м ▲

2-ая ночевка
25-26.10.2017г 3050м ▲

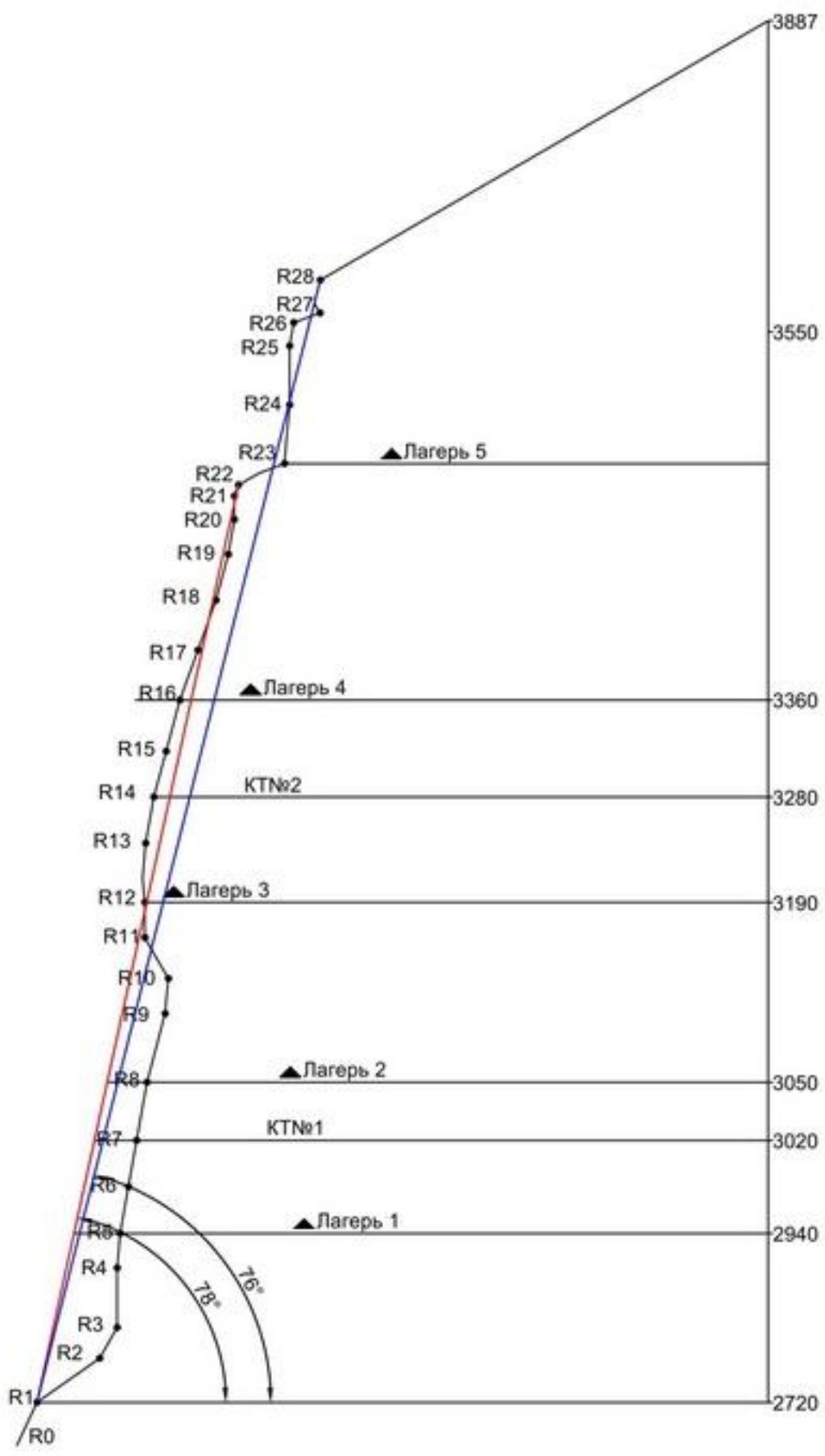
1-ая ночевка
24-25.10.2017г 2940м ▲

2720м

Профиль маршрута справа



Профиль маршрута на Ерыдаг (С3) 3887 м.
Шанавазова Ш. 2005г 6Б к.тр.
на вершину Ерыдаг С3 - 3887м





Ерыдаг С3
3887 м.

Ерыдаг 3925 м.

Сельды
3664 м.

Панорама массива



ОПИСАНИЕ РАЙОНА ВОСХОЖДЕНИЯ И КРАТКАЯ ХАРАКТЕРИСТИКА ВОСХОЖДЕНИЯ

Массив Ерыдага расположен в коротком Северо-Восточном отроге ГКХ, на границе России и Азербайджана, он составляет почти единое плато с Ярудагом и Шагдагом. В Дагестан обрываются стены высотой в 300-1100 м. Стена сложена метоморфизированными известняками. Погода в районе существенно стабильнее, чем в других областях Кавказа, однако выпадение осадков в виде дождя или снега — явление нередкое. Зимой морозная сухая погода с периодами сильных ветров и осадков (не больше 2-3 дней). Большая проблема на стене – отсутствие воды, снег на стене не держится, сдувает, а из-за сухости воздуха снег, не тая, испаряется.

Заезд в район восхождения из г. Махачкала по федеральной трассе “Кавказ” на юг до сел. Ново-Гопцах (180 км), далее направо, вверх по реке Самур до сел. Усухчай (Райцентр Докузпаринского района) (225 км, 700 м, н. у. м.). Затем налево по грунтовой дороге вверх по реке Усухчай до сел. Куруш (250 км, 2500 м). 3-5 км вниз от села Куруш находится хижина, которую построил и предоставил для размещения Петр Георгиевич Леонов. Дорога занимает 6-8 часов.

От хижины по дороге обойти село Куруш и по временному мосту перейти ручей. Далее по холмам влево в направлении Стены, по ним траверсом вдоль склона (на СВ) пройти около 2,5 км., и забирая вправо по травянистым склонам, двигаться в направлении “Большого колодца”, траверсом пересечь зону промоин и глиняных кулуаров. Лагерь АВС находится в 200 метрах от стены, напротив “Большого колодца”. От АВС двигаться влево вверх к началу маршрута К. Дорро 2002 г. Подход под начало маршрута составляет около 20-30 минут с тяжелыми баулами.

Маршрут Шановазова Ш. 2005г – 6Б к.т. проходит между маршрутами Голощапова и Воронина по прямой линии через гладкие плиты и карнизный пояс ко внутреннему углу. «Директ» стены является самым прямым и самым сложным маршрутом. Маршруты Голощапова и Воронина отклоняются от прямой линии влево и вправо, в основном привязаны к естественному рельефу.

При благоприятных погодных условиях маршрут относительно безопасен в плане камнепадов.

Главная проблема на маршруте с водой. Ее нет, а в зимний период на стене нет ни снега, ни льда. Поэтому весь необходимый запас воды приходится нести с собой в пластиковых бутылках.

На маршруте встречаются участки гудящих плит, которые требуют особого внимания при прохождении по ним. Особо проблемные участки карнизного пояса, вынос на веревку около 15-20м. Кроме большого карниза на маршруте имеется еще 5 карнизных выносов по 2-3м. Помимо этого на протяжении всего 1-го бастиона много участков вертикальных и слегка нависающих гладких плит, где основным средством передвижения являются скайхуки и шлямбура.

На этих участках рельеф крайне не надежный, порода разваливается, шелушится, трещины глухие, залиты кальцитом. Спуск со стены при прохождении карниза невозможен.

При прохождении стены использовался весь арсенал стенного альпинистского снаряжения для ИТО: камалоты, френды, якоря (все виды средние, маленькие, с отгибом), фифы, скайхуки бутылочные, талоны, шлямбура: съемные, уши с гайками и шайбами для шпилек, уши для спитов.

Баулы транспортировали под беседкой, а так же вытягиванием при помощи минитрекшенов. Всего имелось 3 баула, стартовый вес каждого составлял около 35 кг. На маршрут было взято 42,5 литра воды. К вершинному плато осталось 3 литра.

Первый работал, страхуясь двумя динамическими веревками, далее одну из них крепил в качестве перил, второй подходил по перилам на жумарах, продолжая страховать первого и страховаться сам с помощью гри-гри за вторую веревку.

Третий подходил по двум статическим веревкам на жумарах ко второму, страхуясь гри-гри, выбирая за собой 2 баула.

Ночевки организовывались при помощи складной трехместной платформы, которая каждый день с утра разбиралась на весу, укладывалась в баул, а вечером на новом месте разбиралась, и устанавливалась.

Внутри расстилался один широкий цельный каремат (1,4x2м), спали в специально сшитом 3-х местном спальнике с искусственным утеплителем.

В первые дни восхождения погода днем была хорошая, а ночью поднимался ураганный ветер, из-за чего платформу подкидывало, и отдыхать было тяжело.

ТАКТИЧЕСКИЕ ДЕЙСТВИЯ КОМАНДЫ

В начале октября 2017г сборной командой Красноярского края по альпинизму было организовано альпинистское мероприятие на Кавказ, массив Ерыдаг. Примечательно то, что все участники сборной команды Красноярска - выходцы из соседнего региона, республики Хакасия. **Таким образом, Хакаские альпинисты впервые за последние несколько десятилетий успешно совершили восхождение по маршруту 6Б кат.тр. Все участники мероприятия первый раз побывали в районе, и на массиве. Иванов Тимофей и Ефремов Максим впервые побывали на Кавказе.**

20 октября прилетели в Махачкалу, закупились продуктами и газом, прибыли в приют под массивом вместе с Петром Георгиевичем Леоновым. Получили консультации о районе.

21 октября сформировали баулы, сделали первую заброску под стену. Вернулись ночевать в приют. В свободное время помогали Леонову П.Г. в постройке бани, возили большие камни с речки.

22 октября для акклиматизации решили сходить на в.Сельды по маршруту 4А кат.тр.- Румш.Е. Пол маршрута лидировал Ефремов М., далее поменялись, продолжил восхождение Иванов Т. Маршрут прошли за 4 часа. Изучили путь спуска, осмотрели верхнее плато, так как в районе все первый раз.

23 октября в обед собрали остатки вещей и снаряжения, вышли под начало маршрута Шановазова Ш. Установили палатку на моренном выносе, в 20 мин. от начала маршрута, и в 5 мин. от русла ручья из колодца. Наполнили бутылки водой, получилось 42,5 литра. Отнесли часть снаряжения и воды под начало маршрута. Ночевка в палатке. Всю ночь сильный ветер.

Восхождение:

День 1. 24.10.2017.

4:30 - Подъем

6:00 - Выход под стену из палатки

7:10 - Начало работы на маршруте

16:30 Окончание рабочего дня на маршруте

Ночевка на R5. Обработали до середины участка R5-R6. Погода хорошая. Ночью сильный ветер.

День 2. 25.10.2017.

4:30 - Подъем

7:30 - Начало рабочего дня

13:00 - 1-ый контрольный тур

16:10 - Окончание рабочего дня

Ночевка на R8. Обработали до середины участка R9-R10. Днем погода хорошая, солнце, штиль. Ночью сильный ветер.

День 3. 26.10.2017.

4:40 - Подъем

7:45 - Начало рабочего дня

11:50 - 1-ый прошел большой карниз

15:00 - Все участники прошли большой карниз

16:20 - Окончание рабочего дня

После 13:00 начался сильный ветер. Ветер не дает спокойно работать на маршруте, что замедляет передвижение, путает веревки, перекручивает баулы.

Ночевка на R12. Обработали до середины участка R12-R13.

День 4. 27.10.2017.

5:10 - Подъем

7:45 - Начало рабочего дня

14:20 – Снята записка с контрольного тура №2

16:00 - Окончание рабочего дня

Пролезли до участка R16, ночевка там же. Погода плохая, сильный ветер, похолодание. Ночью из-за ветра по углу сыпали камни, пробили тент платформы.

День 5. 28.10.2017.

5:10 - Подъем

7:10 - Начало рабочего дня

12:50 - 1-ый вылез на полку Первого бастиона

15:00 - Все вылезли на полку Первого бастиона

16:50 - Окончание рабочего дня

Ночевка на R20. Обработали до середины участка R22-R23. Ночевку организовали на хорошей выровненной площадке на полке, которую организовали все предыдущие восходители, так как в этом месте сходятся почти все маршруты на Ерыдаг СЗ. **В 15:00 пошел снег. Ночью ураганный ветер, сверху бьют большие камни. Бросили платформу с вещами, убежали бегом по полке вправо. Нашли небольшую нишу, камин образованный стеной и большим обломком породы. Выровняли площадку, ночевали под нависанием, сидя на каримате, укрывшись спальником. Всю ночь справа и слева слышны крупные обвалы камней. Мелкие камни изредка прили на нас сверху. К утру буря успокоилась, вернулись к платформе. Всю платформу изорвало, пробило камнями, большая часть вещей, газ, часть еды улетела вниз со стены.**

День 6. 29.10.2017.

5:10 - Подъем

8:30 - Поиск вещей, разлетевшихся по склону

9:45 - Начало рабочего дня на маршруте

11:30 - Прошли Второй бастион

12:50 - Выход на Третий бастион

13:30 - Выход на Плато

14:00 - Выход на Вершину

18:15 - Спуск в базовый лагерь в обход вершины Сельды, по 1Б кат.тр.

Маршрут пройден без предварительных обработок, в альпийском стиле. Все ночевки, кроме 5-ой (крайней), организованы на стене, навесу, с помощью подвесной разборной платформы. Пятая ночевка сидя, в нише, во время камнепадов. Каждый день платформа перемещалась выше, на очередное место ночевки. При прохождении использовали частично одновременную схему передвижения, чтобы все участники постоянно были в движении и не мерзли, вися на станциях. На старте было 42,5 литра воды. Стартовый вес вещей и продуктов – 3 баула по 35 кг. Весь мусор, накопившийся за время восхождения, был спущен вниз, в приют, утилизирован.

Хочется отметить, что пройденный маршрут довольно сложный, протяженный и трудоемкий. Общий угол наклона стены очень высок, порядка 80 град. На данном маршруте очень много участков сложного лазания, как психологически так и физически. VI лазания – 700м, V – 200. Очень много ИТО А2 и А3. Часть точек страховки ненадежные. Якорные крючья, забитые в глухие щели самым кончиком, либо поставлены в каверны на излом. В средней части присутствует ИТО по гудящим плитам. На прохождение этой линии мы затратили 5,5 дней, 48:45 ходовых часа, с учетом того, что в это время года тут очень короткий световой день. Каждый день начинали работать примерно в 7-8 утра и заканчивали 16-16:30 вечера.

Сильная команда Свердловской области, Кленов А., Деви М., Дашкевич С., Борич М. во время очного Чемпионата России, летом, прошли этот маршрут за 4 дня, но затратив 51 ходовой час на прохождение.

В связи с вышесказанным, считаем, что маршрут соответствует 6Б категории трудности.

График восхождения на в. Ерыдаг - 3887 м.
по маршруту Шанавазова Ш. 2005г. - 6Б кат. тр.

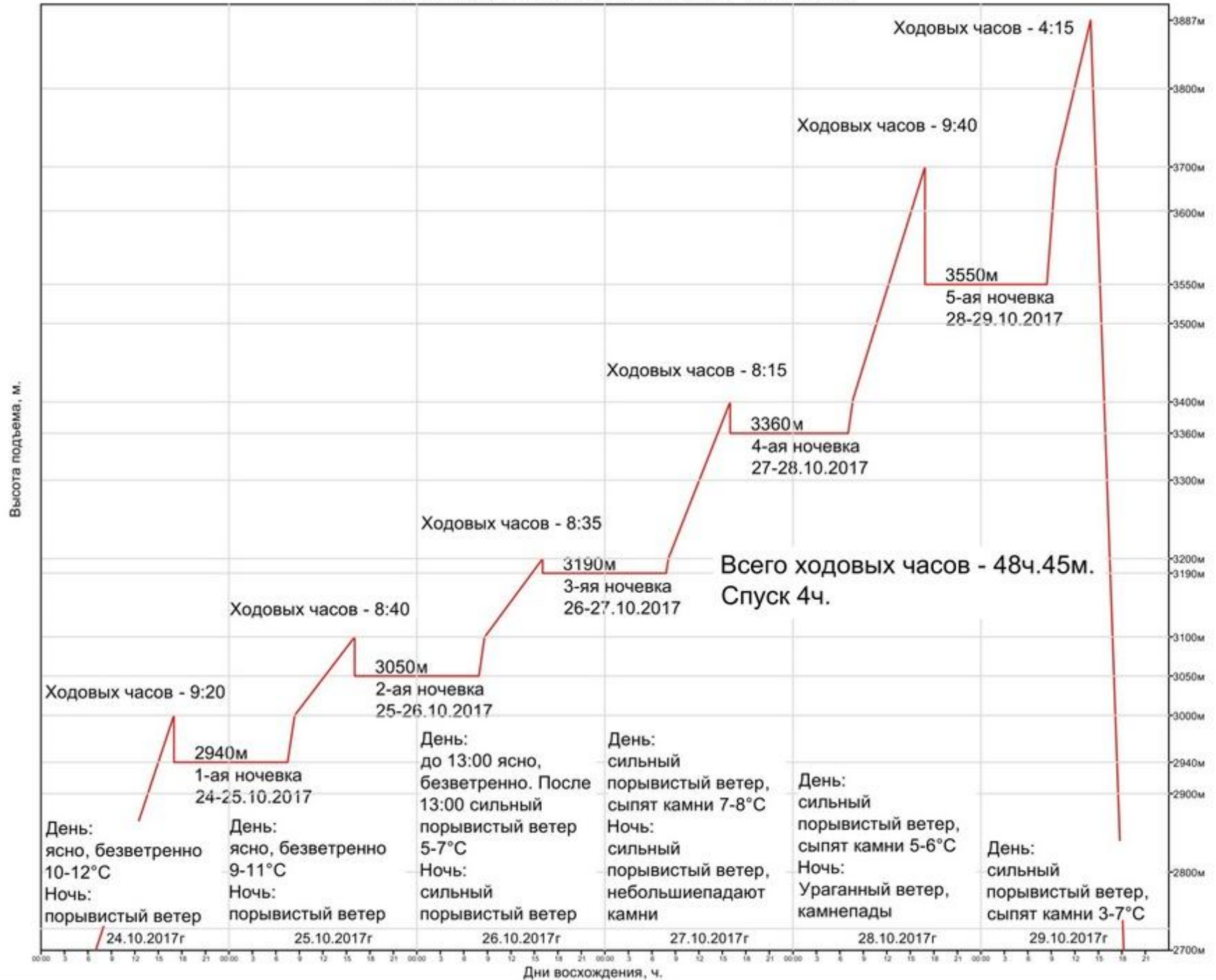


Схема UIAA по маршруту Шанавазова Ш. 2005г 6Б к.тр. на вершину Ерыдаг С3 - 3887м

№	камалоты	якорные крючья	фифы	скайхуки	шлямбура/сьемники		
4	4/35/4	6	15	2/8			I, 50м, 45°
0	5	4	-	-	-		II, 65м, 35°
2	4	2	2	-	-		IV, 30м, 60°
3	4/48/6	8	16	3/6			VI, A2, 50м, 90°
4	4/35/4	6	15	2/8			VI, A2e, 30м, 85°

Схема UIAA по маршруту Шанавазова Ш. 2005г 6Б к.тр. на вершину Ерыдаг С3 - 3887м

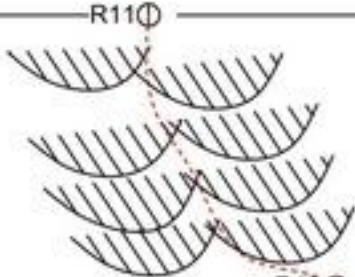
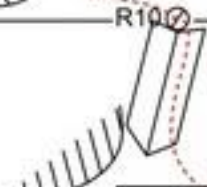
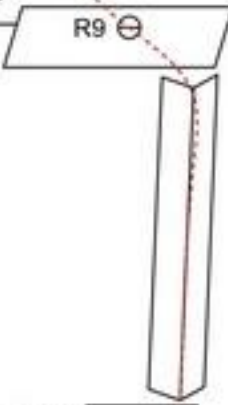
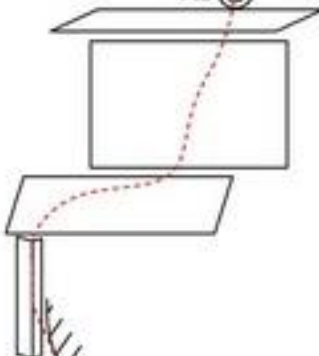
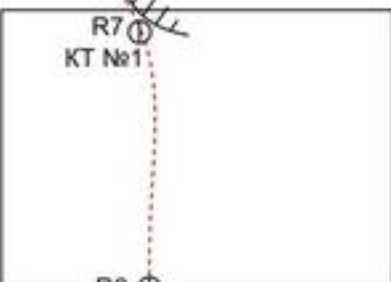

№	камалоты	якорные крючья	фифы	скайхуки	шлямбура/Съемники		
10	3/37/7	2	14	4/8			VI, A3, 20м, 120° VI, A3е, 20м, 120°
9	15/10	5/3	3	4	1		VI, A2, 30м, 85°
8	10/2	4/1	2	-	3	 <p data-bbox="667 1151 836 1211">2-ая ночевка 25-26.10.2017</p> <p data-bbox="842 1189 1054 1211">R8 ⊖ 3050 м</p>	V+, 60м, 75°
7	8/25/2	3	1	-			V+, 50м, 80°
6	7	3	4	8	3/4	 <p data-bbox="699 1608 778 1659">R7 ⊕ KT №1</p>	VI, A2е, 40м, 80°
5	1/13/3	10	20	4/7		 <p data-bbox="730 1861 783 1883">R6 ⊕</p> <p data-bbox="783 2130 863 2163">R5 ⊕</p>	VI, A2е, 40м, 80°

Схема UIAA по маршруту Шанавазова Ш. 2005г 6Б к.тр. на вершину Ерыдаг С3 - 3887м

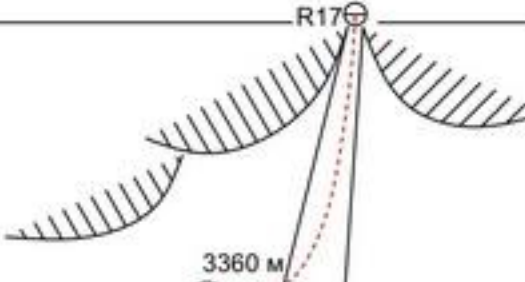
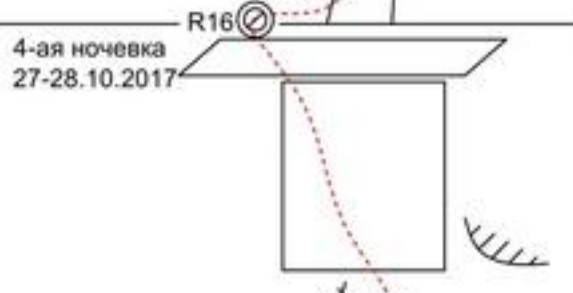
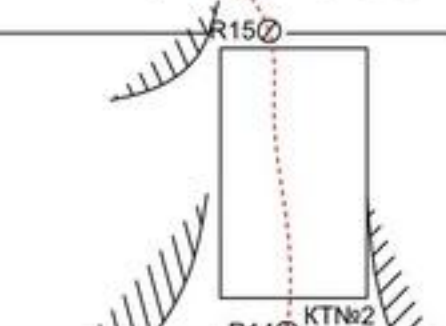
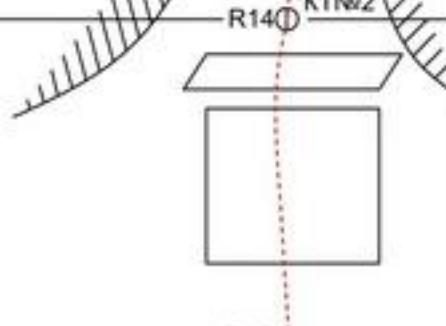
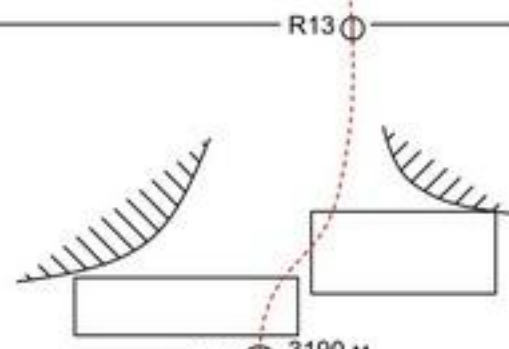

№	камалоты	якорные крючья	фиды	скайхуки	шлямбура/съёмники		
16	9	1	-	-	-		V, 45м, 70°
15	9/75/3	9	-	-	-		V+, 45м, 75°
14	8/26/5	8	2	1/3	-		VI, 40м, 75°
13	11/6	4/3	9	1	2/2		VI, A2, 10м, 80° VI, 30м, 80°
12	4/3	10/7	6	15	3/5		VI, A2e, 30м, 85° VI, A3e, 20м, 95°
11	3/24/4	8	20	4/8	-		VI, A3e, 30м, 90°

Схема UIAA по маршруту Шанавазова Ш. 2005г 6Б к.тр. на вершину Ерыдаг С3 - 3887м

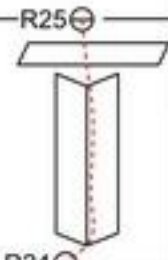
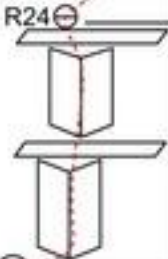
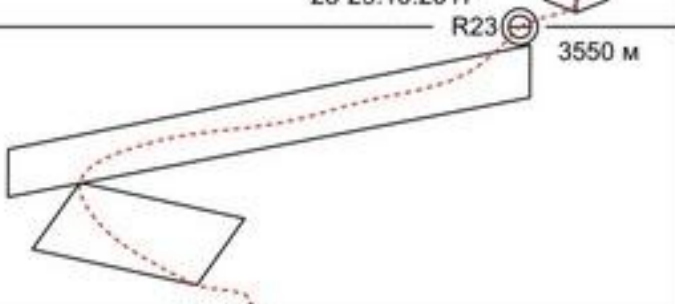
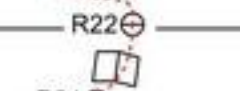

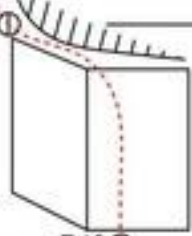

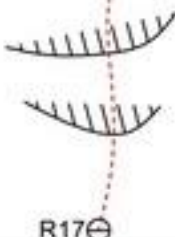
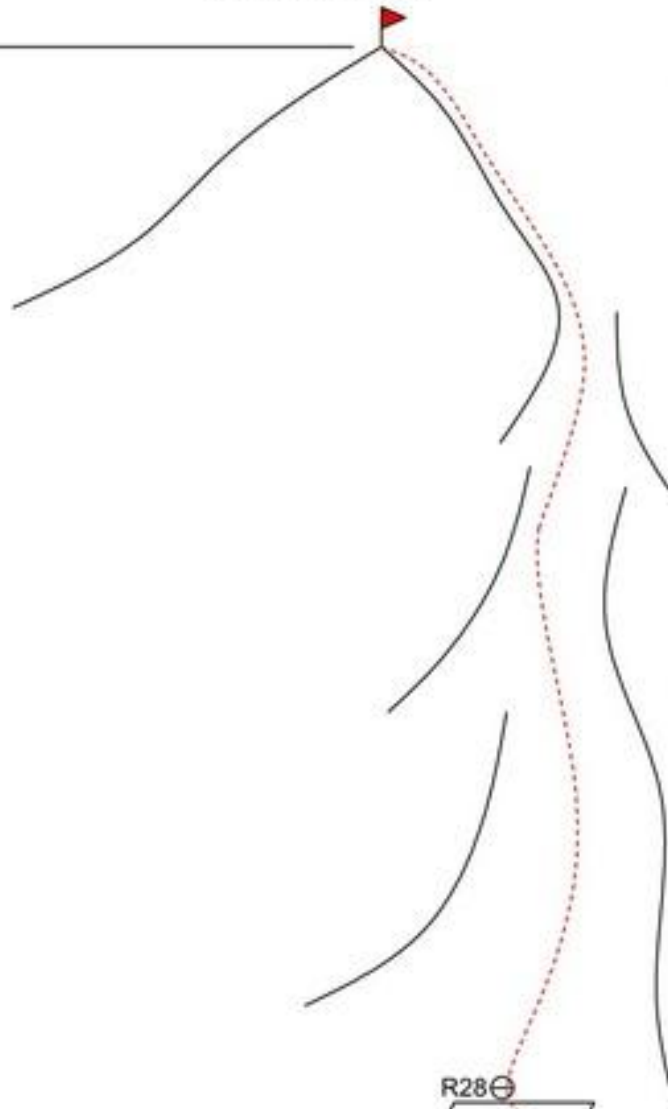
№	камалоты	якорные крючья	фифы	скайхуки	шлямбура/съемники		
24	8/84/4	4	-	-	1		V+, 50м, 90°
23	8/4	3	5	2	1/1		V+, 50м, 85°
22	1	1	-	-	-		I, 350м, 20° II, 20м, 30°
21	3	2	-	-	-		IV, 10м, 70°
20	8/82/2	2	4	1/2			VI, A2e, 10м, 90° V, 10м, 90°
19	6/65/5	3	4	2/3			VI, A3e, 30м, 80°
18	6/55/5	2	-	0/2			IV, 45м, 70°
17	9/2	6	2	2	1/2		V, 45м, 70°

Схема UIAA по маршруту Шанавазова Ш. 2005г 6Б к.тр. на вершину Ерыдаг С3 - 3887м

№ камалоты
якорные крючья
фифы
скайхуки
шлямбура/сьемники


И Т О Г О
28 167 109 106 129 37
82 69 61

Вершина Ерыдаг (С3) - 3887 м
29.10.2017, 14:00

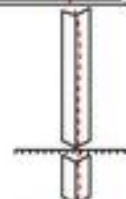


I, 1150м, 30°

28 - - - - -

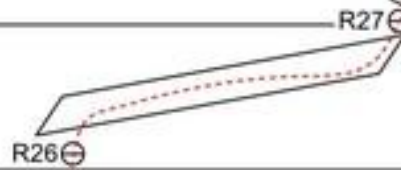


27 6/25/3 5 1 -



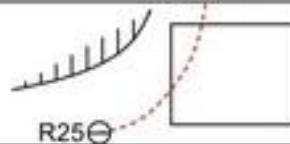
V, 20м, 75°
VI, A2, 10м, 120°

26 - - - - -



I, 200м, 20°

25 3/22/2 3 - 1



IV, 20м, 80°

ОПИСАНИЕ ПО УЧАСТКАМ

Начало маршрута в верхней части осыпи, находящейся левее маршрута Воронина

Участок R0 – R1. 40 метров, 65°, IV. По разрушенному внутреннему углу общее направление вверх вправо. Станция на полочке под стенкой.

Участок R1 – R2. 65 метров, 35°, II. С полочки вправо по неявно выраженному внутреннему углу, в обход стенки, выход на широкую полку с камнями. По полке траверс влево под монолитную стену.

Участок R2 – R3. 30 метров, 60°, IV. По стенке с щелями лазанием вверх в направлении шлямбура с петлей под карнизом – R3. Станция на удобной полке под карнизом.

Участок R3 – R4. 50 метров, 90°, VI, A2е. Вверх слегка влево по щели под карнизом, далее слегка вправо вверх в основном на скайхуках и съёмных шлямбурах до наклонной осыпной полки. Станция на шлямбурах и съёмниках.

Участки R4 – R7. 110 метров, 80°-85°, VI, A2е. По стенке на дырочных скайхуках. Общее направление влево вверх под косой карниз – Бровь. *Вправо по разрушенному рельефу – не ходить!* Рельеф крайне бедный. Иногда попадаются раковины и каверны, в которые удается установить френды, камалоты или забить якоря для страховки. Местами страховка за съёмные шлямбура, шпильки и резьбовые отверстия от спитов. Все станции висячие, неудобные. На R5 была организована 1-ая ночевка, в платформе. На R7 находится первый контрольный тур.

Участок R7 – R8. 50 метров, 80°, V. Карниз – Бровь обходится слева, далее по внутреннему вправо лазанием с элементами ИТО до выхода на полку. Над полкой была установлена платформа на 2-х шпильках. Ночевка №2.

Участок R8 – R9. 60 метров, 75°, V+. По стенке вверх в основание внутреннего угла. По углу вверх до большой полки. Страховка надежная - френды, камалоты, якоря.

Участок R9 – R10. 30 метров, 85°, VI, A2. Вверх по щелям между «Гудящими плитами». Слева ориентир – большой отщеп. Порода крайне не надежная, крупные развальные блоки, «Живые камни». Станция неудобная висячая на шлямбурах под большим карнизом.

Участок R10 – R11. 40 метров, 120°, VI, A3. Большой карниз проходится по серии щелей и выполаживаний на якорях, скайхуках и съёмных шлямбурах. Общее направление влево вверх. Редко встречается снаряжение, оставленное предыдущими горвосходителями. Станция висячая, на шлямбурах.

Участок R11 – R12. 30 метров, 90°, VI, A3е. По дырочной скайхучной дорожке вверх слегка вправо к титановому крюку. Тут же есть шпилька. Была организована ночевка № 3.

Участок R12 – R13. 50 метров, 95°-85°, VI, A3е. Вверх по слегка нависающей стене на скайхуках, съёмникам, местами якоря и камалоты в кавернах. Под карниз до старого шлямбура с петлей и шпильки. От шлямбура вправо вверх сложное лазание с ИТО. Выход к основанию щели.

Участок R13 – R14. 40 метров, 80°, VI. По щели вверх вправо за перегиб, далее на скайхуках и якорях выход к станции R14, контрольный тур №2. Около 5-ти метров ниже и правее контрольного тура имеются 2 шпильки от прошлых горвосходителей.

Участки R14 – R16. 85 метров, 75°, VI-V+. Комбинирование лазания и ИТО с общим направлением влево вверх до полки. Станции полувисячие и висячие. На R 16 была организована 4-ая ночевка.

Участки R16 – R19. 135 метров, 70°, IV-V+. По кулуару, Бараньим лбам и серии щелей вверх в основание большого внутреннего угла. Страховка надежная.

Участок R19 – R20. 30 метров, 80°, VI, A3е. По внутреннему углу через полку и нишу до сильно разрушенного камина с пробкой, вынос 1,5 м. Проходится в правой части. Сложное лазание, ненадежные точки страховки. В верхней части угол упирается в карнизы. Под ними уход влево по дырочной дорожке. Станция висячая, на спите и съёмниках.

Участок R20 – R21. 20 метров, 90°, VI. Вверх слегка влево по дырочной дорожке. Местами якоря и маленькие френды. Выход на большую полку. Очень много камней.

Участок R21 – R22. 10 метров, 70°, IV. Выход по внутреннему углу в правой части полки на огромную полку.

Участок R22 – R23. 370 метров, 20°, I. Влево вверх по осыпи около 10 м, до верхнего осыпного яруса. По огромной полке под вершинной башней вправо за внешний угол стены около 350м. Затем вверх по осыпи, ко второму скальному поясу. Под скалами удобная пока для бивака, **но только в условиях хорошей погоды (без ветра и дождя), иначе велика вероятность камнепадов.**

Участок R23 – R24. 50 метров, 85°, V+. Начинать левее бивака в 30 м по небольшому внутреннему углу со щелью. Скалы с обратными сколами и нависаниями. В середине участка вправо через навис и опять по углу. Осторожно на полке камни!

Участок R24 – R25. 50 метров, 90°, V+. Далее по щели, переходящей во внутренний угол, запертый потолком (1,5 м). Далее выйти за внешний угол вправо и по системе щелей (косые неудобные перила) к R21. Веревки не хватает (50 м) на полку и станция на перегибе.

Участок R25 – R26. 20 метров, 80°, IV. Затем через полку к внутреннему углу и на широкую полку-террасу. Осторожно! На перегибе камни. R26 на скальном блоке.

Участок R26 – R27. 200 метров, 20°, I. Вправо по осыпной полке около 200м до наименьшего выноса карниза со швеллером.

Участок R27 – R28. 30 метров, 120°-75°, VI-V. Через нависающий потолок, карниз (1,5 м) во внутренний угол и по нему выход на осыпь. Станция R28 на перегибе. Щели залиты глиной и кальцитом. Осторожно, камни.

Участок R28 – R29. 1050 метров, I. По осыпи вправо, в обход скальных выступов по осыпи, выход на плато. По плато влево, Вершина слева, 3887 м, тур, труба.

Спуск на нижнее плато по кулуару. Далее по 1Б, не заходя на Сельды (3664 м), спуск к хижине, базовый лагерь.

3-ая ночевка, 26-27.10.2017г

3190м

R12

R11

R10

R9

2-ая ночевка, 25-26.10.2017г

3050м

R8

Контрольный тур №1



R7

R6

1-ая ночевка, 24-25.10.2017г

2940м

R5

R4

R3

R2

R1

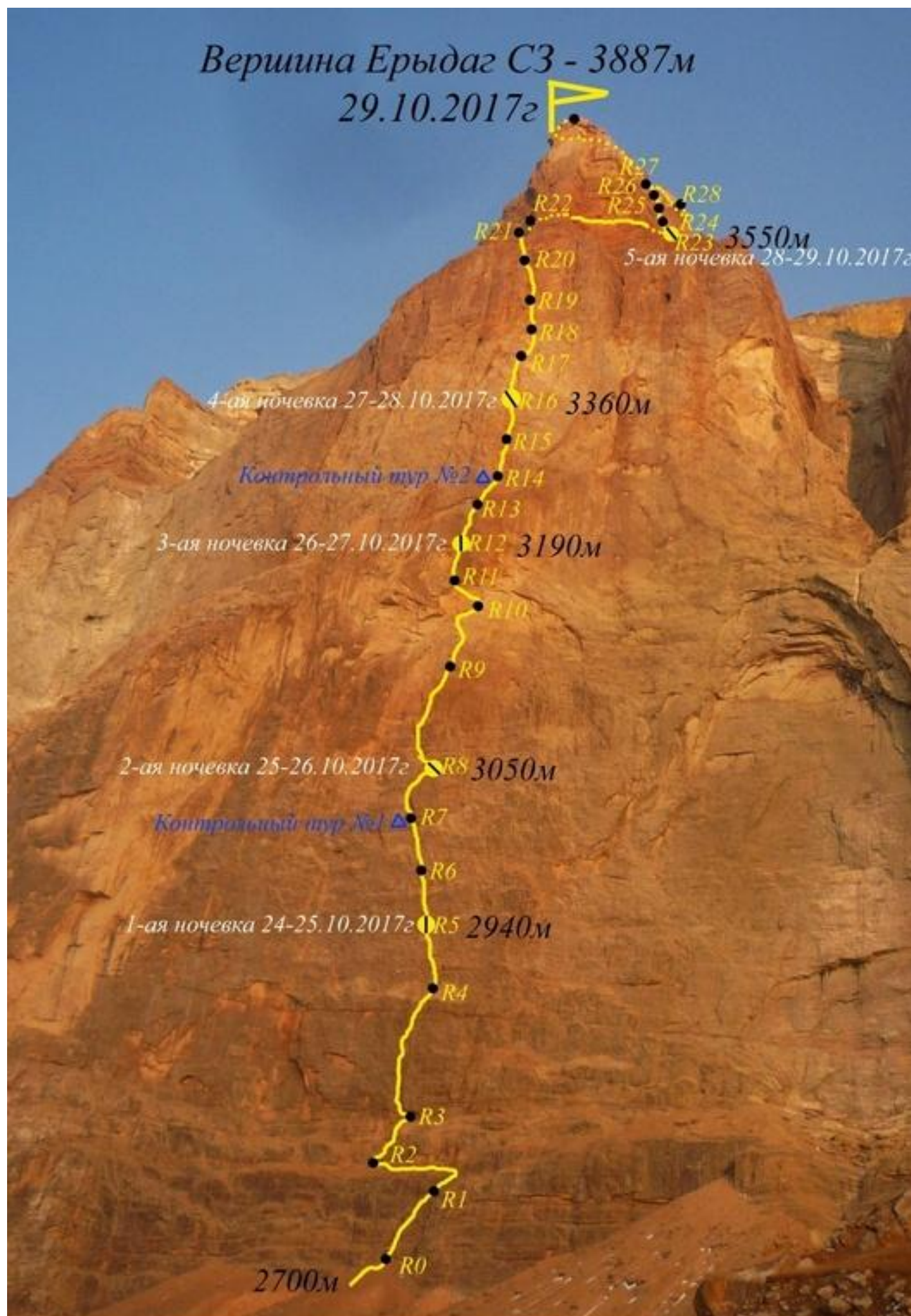
2700м

R0

Техническое фото нижней части маршрута

Вершина Ерыдаг С3 - 3887м

29.10.2017г



Техническое фото маршрута

Команда Ростовской
области по альпинизму
совершает восхождение по
маршруту Шоловазова 6Б к.тр
на в. Еродин.


Состав

Валенцев	А.С.
Шипилов	В.В.
Лущенко	П.А.
Правдивец	М.
Яковенко	А.Н.

3 08. 20 17

Записка из контрольного тура №1

Записки на вершине не обнаружили, фото с вершины со всеми участниками в конце отчета.




Участки R2-R3-R4



Ефремов М.

R3

Подъем по перилам на участке R3-R4



*Жигалов А.
Ефремов М.*


Участки R4-R5-R6




Ефремов М.

Иванов Т.

1-ая ночевка в платформе на R5. Снято с R6



Участок R8-R9



2-ая ночевка. Платформа на станции R8



Жигалов А.

Участок R9-R10. Гудящие плиты



Подход к большому карнизу. Участок R9-R10. Вид снизу



Участок R9-R10. Вид сверху



Жигалов А.

Ефремов М.

R10

Прохождение участка R10-R11. Большой карниз



Ефремов М.

Прохождение по перилам Большого карниза. Участок R10-R11. Снято со станции R10



Иванов Т. подходит по перилам на ключевом участке R10-R11. Большой карниз.



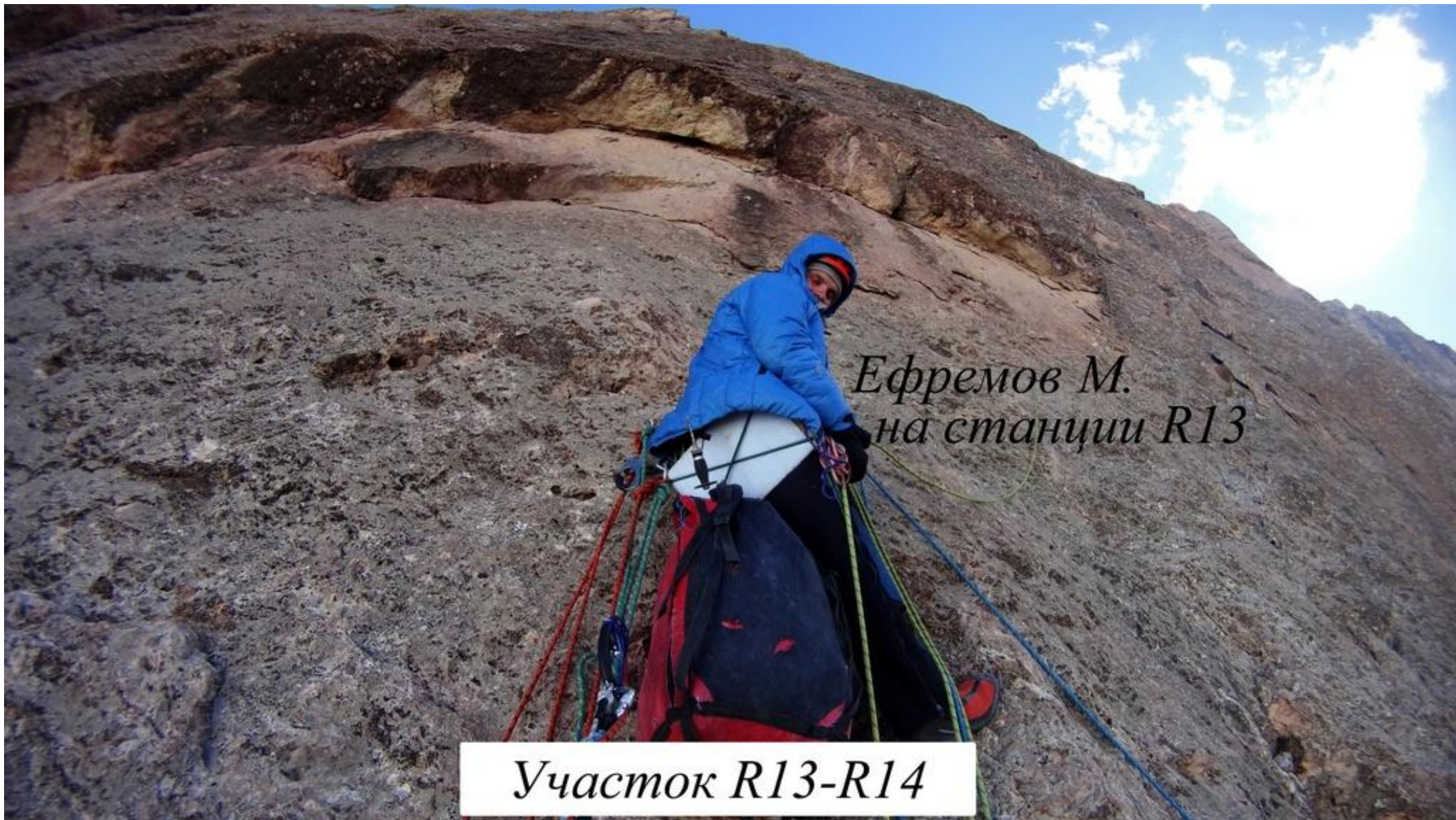
Прохождение участка R11-R12



Ефремов М.

Иванов Т.

Участок R12-R13



*Ефремов М.
на станции R13*

Участок R13-R14



3-я ночевка в платформе на станции R12



Иванов Т.

Ефремов М.

Жигалов А.

*Участки R11-R12-R13.
Вид сверху, со станции R13*



Станция R14. Вид вверх



Станция R14. Вид вниз





Выход с 1-го бастиона на полку. Участки R21-R22-R23





Работа на участке R23-R24



Жигалов А.


Прохождение участка R24-R25



*Обработка участков R23-R24-R25
вечером 28.10.2017г, перед бурей.
Начало непогоды*



*Сидячая ночевка под открытым небом во время бури с камнепадом
28-29.10.2017г на R23*





Подготовка к 5-ой ночевке на полке, 28-29.10.2017



Последствия после бури на месте предполагаемой ночевки 28-29.10.2017г





Жигалов А.

Прохождение финального карниза перед выходом на плато. Участок R27-R28



Выход на предвершинное плато. Участок R28-R29





вершина Ерыдаг Северо-Западный - 3887м, 29.10.2017г, 14:00



Жигалов А.В.

Ефремов М.Г.

Иванов Т.П.

Команда на вершине Ерыдаг СЗ - 3887м, 29.10.2017г, 14:00